

En lys skov med masser af liv



Eg med galler

Egetræet huser mange insekter. Egen har groet længe i Danmark, hvilket betyder, at flere hundrede forskellige insektarter har tilpasset sig et liv på egetræer. F.eks. forskellige galhæpse som lægger deres æg på bladene, og derved får bladet til at udvikle en galle, som larven lever i og af.

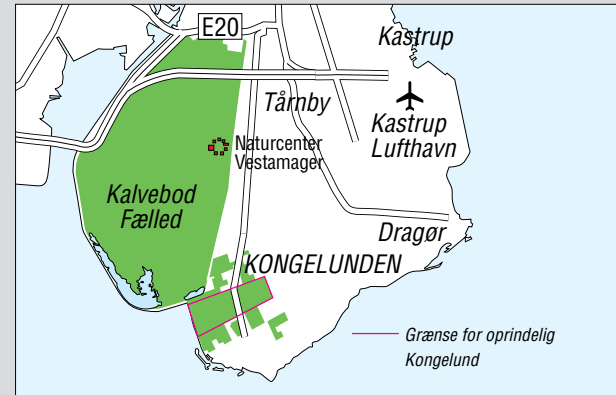


Nattergalen nyder godt af de mange insekter og larver

Kongelunden er rig på småfugle. Over 300 forskellige fuglearter er set her. I den tætte underskov kan de bygge rede og søge skjul. I sommerhalvåret er der livlig fuglesang af bl.a. nattergale og skovsangere. Mange småfugle på træk opholder sig om efteråret i Kongelunden, inden de begiver sig ud over åbent vand på deres færd mod syd. Når de vender tilbage ved forårstid, giver skoven også mulighed for hvile.

Skovsangeren lyder som en snurrende tikrone på en marmorplade. Andre gange siger den bare dji-dji-dji

Velkommen til Kongelunden - Amager



Ridning i Kongelunden og på Kalvebod Fælled er tilladt, når der medbringes gyldigt ridetegn.



Hunde skal føres i snor i Kongelunden af hensyn til vildtet og publikum.



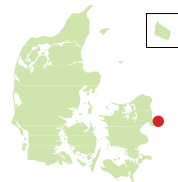
Se buslinier og tider på www.movia.dk



Naturcenter Vestamager på Kalvebod Fælled, hvor du kan opleve skiftende udstillinger om naturen. Ved naturcentret kan du også: Leje cykler og udstyr til naturaktiviteter, ride på islandske heste og meget andet. Læs mere om åbningstider, aktiviteter og tilbud på www.naturcentervestamager.dk

Kongelunden administreres af Naturstyrelsen, Hovedstaden. Læs mere på www.nst.dk, hvor du bl.a. finder oversigt over naturvejledning, lejrpladser og naturlegepladser.

● Kongelunden



Miljøministeriet
Naturstyrelsen

www.nst.dk • Tlf: 7254 3000

Vandreture nr. 13

Serien "Vandreture" er foldere over udvalgte naturområder, som bl.a. fås på biblioteker og turistbureauer eller hentes på Naturstyrelsens hjemmeside www.nst.dk.



Miljøministeriet
Naturstyrelsen

Kongelunden

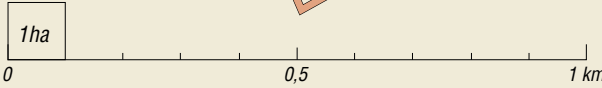
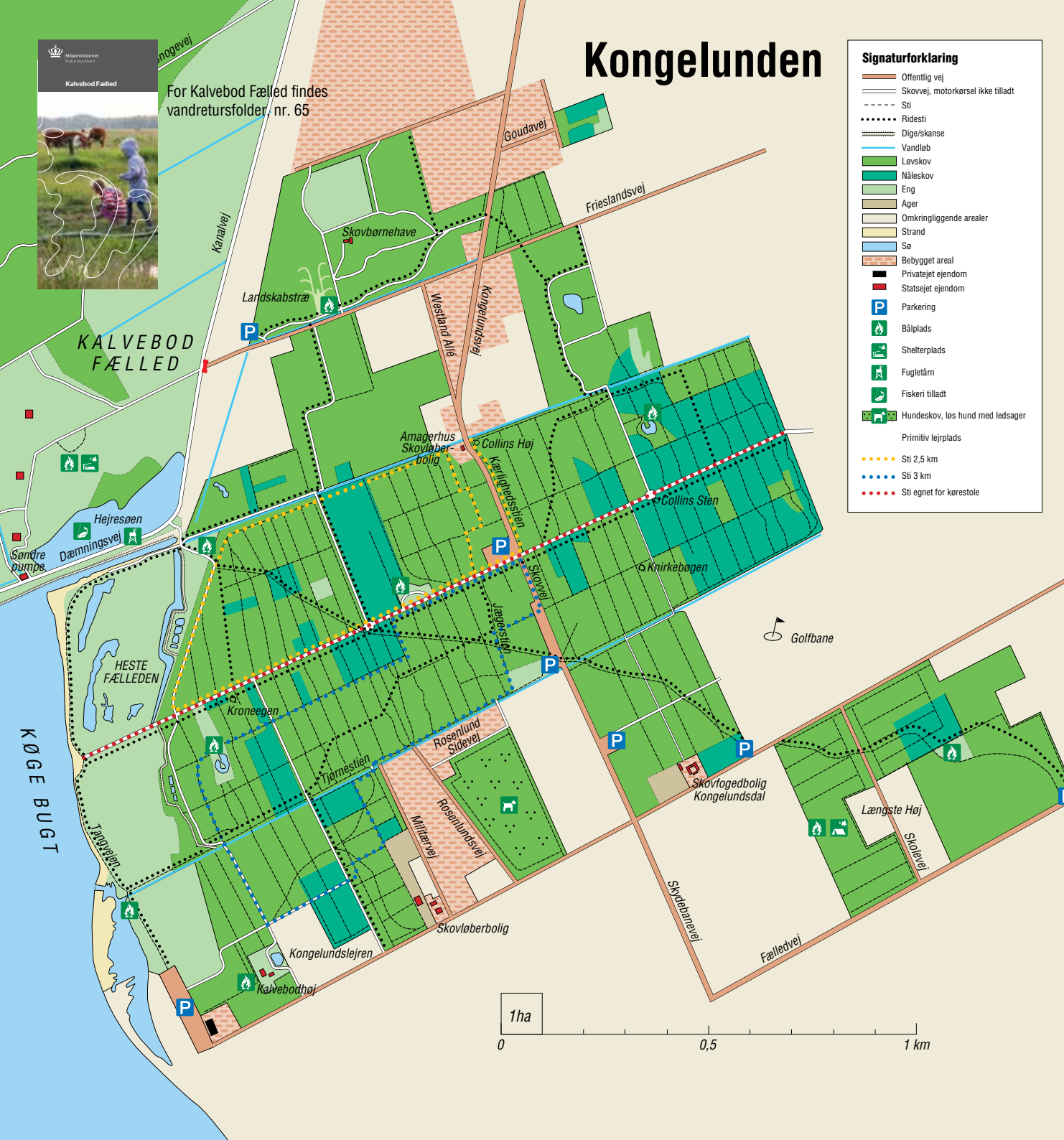




For Kalvebod Fælled findes vandretursfolder nr. 65

Kongelunden

Signaturforklaring	
	Offentlig vej
	Skovvej, motorkørsel ikke tilladt
	Sti
	Ridestier
	Dige/skanse
	Vandløb
	Løvskov
	Nåleskov
	Eng
	Ager
	Omriggende arealer
	Strand
	Se
	Bebygget areal
	Privatejet ejendom
	Stasejet ejendom
	Parkering
	Bålplads
	Shelterplads
	Fugletårn
	Fiskeri tilladt
	Hundeskov, løs hund med ledsager
	Primitiv lejrplads
	Sti 2,5 km
	Sti 3 km
	Sti egnet for kørestole



På opdagelse i Kongelunden

- A** Kongelunden udvides både mod nord og syd. Den igangværende skovrejsning skal gøre Kongelunden tre gange så stor som oprindelig (se oversigtkortet på bagsiden af folderen). Det er et resultat af en folketingsbeslutning fra 1989 om, at Danmarks skovareal skal fordobles i løbet af 100 år. Formålet med udvidelsen af Kongelunden er først og fremmest at skabe mere skov til glæde for befolkningen i København og på Amager. Den nye del af Kongelunden tilplantes med egetræer, bøgetræer og flere forskellige andre træarter. Oplev selv hvordan skoven vokser til år for år.
- B** Jonas Collin var ophavsmand til Kongelunden. Da der var stor mangel på brænde og gavntræ på Amager og faktisk overalt i Danmark, overtalte han i 1818 beboerne i St. Magleby til at få plantet skov på deres fælles græsningsareal. Den oprindelige skov på Amager var for længst blevet fældet for at skaffe brænde, gavntræ og landbrugsjord. De sidste skovrester blev hærget og afbrændt under Svenskekrigene (1657-60). Jonas Collin var præsident for Det Kgl. danske Landhusholdningsselskab.
- C** Kærlighedsstien vidner om, at Kongelunden efterhånden blev et yndet udflugtsmål for lokalbefolkningen i midten af 1800 tallet. Midt i skoven lå et traktørsted med keglebane og dansehal. Traktørstedet fik navnet Kongelundskroen, og det er den kro, der hentydes til i sangen "I Kongelunden skal brylluppet stå".
- D** Løvenskjold var kongelig jægermester og oprettede i 1840 Europas første vilde fasaneri i Kongelunden. I traditionelle fasanerier blev fasaner opdrættet under kalkuner i fangenskab. Løvenskjold udsatte og fodrede 50 fasaner til en start, og snart efter fandtes adskillige reder rundt om i skoven. Kongelunden har forsynet kongehuset og flere store godser med mange hundrede fasaner årligt. Fasaneriet blev nedlagt i 1929, men der er i dag stadig fasaner i Kongelunden.
- E** Diget har været mod oversvømmelse fra havet og tjent som skanse i Københavns gamle befæstning.
- F** På Hestefælleden græsser får og geder, og her er desuden et godt levested for mange vadefugle f.eks. dobbeltbekkasiner og viber. St. Magleby's bønder havde tidligere deres heste på græs her.
- G** Forbindelse til Kalvebod Fælled, Vestamager. Se vandretursfolder nr. 65. Hejresøen som ligger i dette hjørne af Kalvebod Fælled er udflugtsmål for mange, som går tur gennem Kongelunden. Her yngler forskellige fugle og grønne frøer kvækker det meste af sommeren. Kreaturer er sat til at græsse omkring søen for at undgå, at hele området gror til med tagrør.
- H** Søer, borde, bænke og bålsteder. Søerne i den gamle Kongelund er kunstigt anlagt. De ligger som små lysninger i skoven og er levested for planter og dyr i vand. Det er tilladt at sanke brænde i skovbunden til brug for optænding på bålstederne. Ilden skal være slukket, når bålet forlades.
- I** Landskabstræet består af små beplantninger af 52 forskellige træarter, forbundet af et net af stier. Fra luften ligner det et træ med 52 blade. Organisationen "Plant et træ" er initiativtager, og landskabstræet er plantet og vedligeholdt af Naturstyrelsen siden 1995.